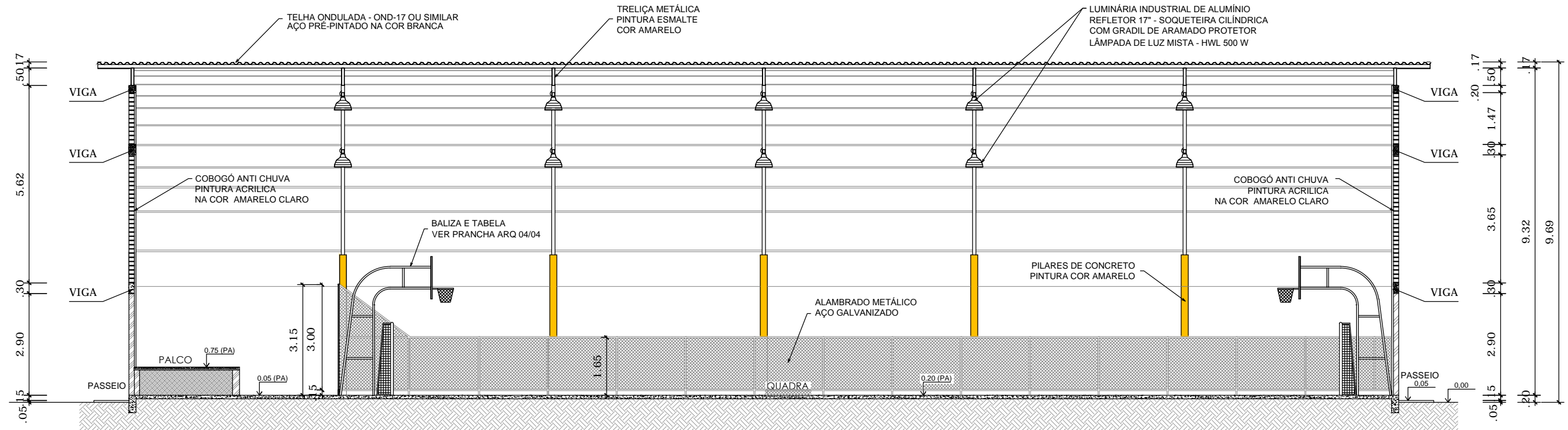
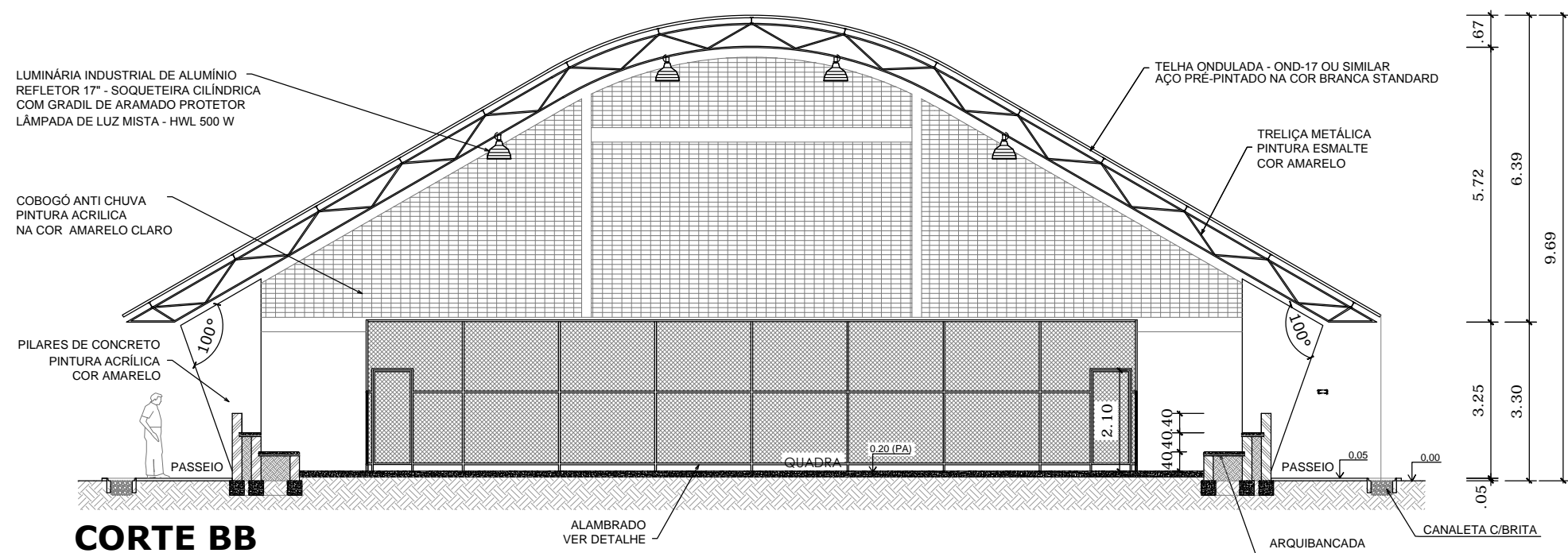


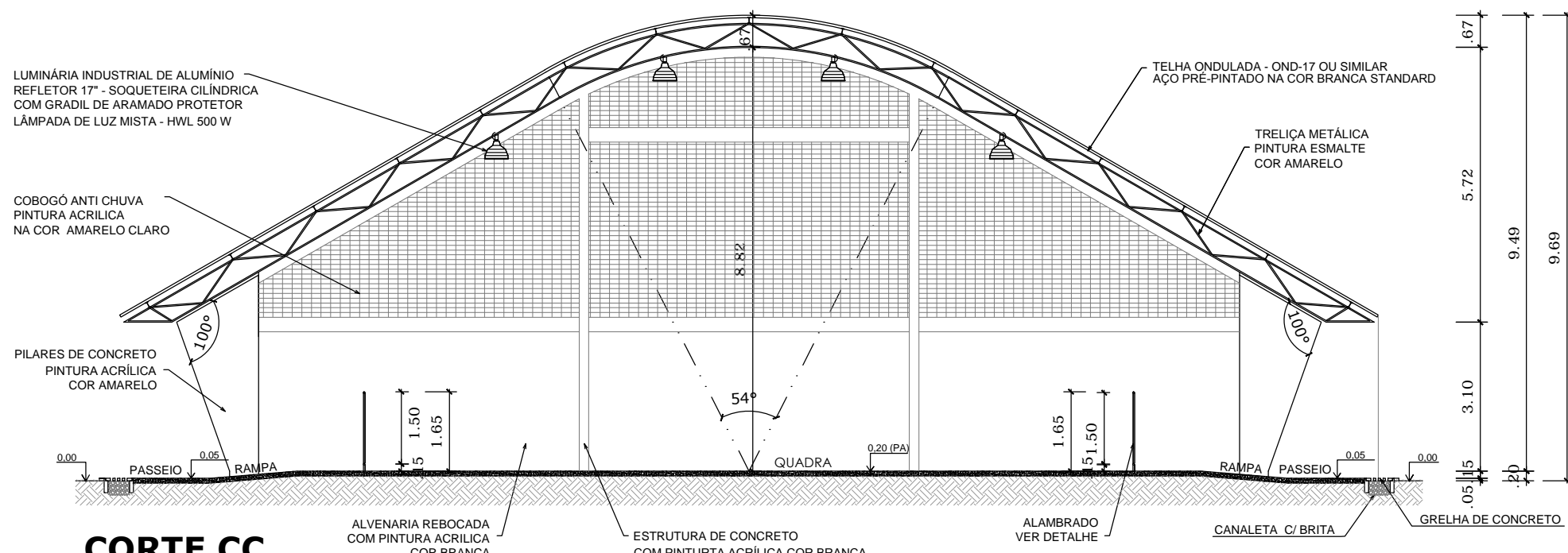
PLANTA BAIXA
ESCALA 1:125



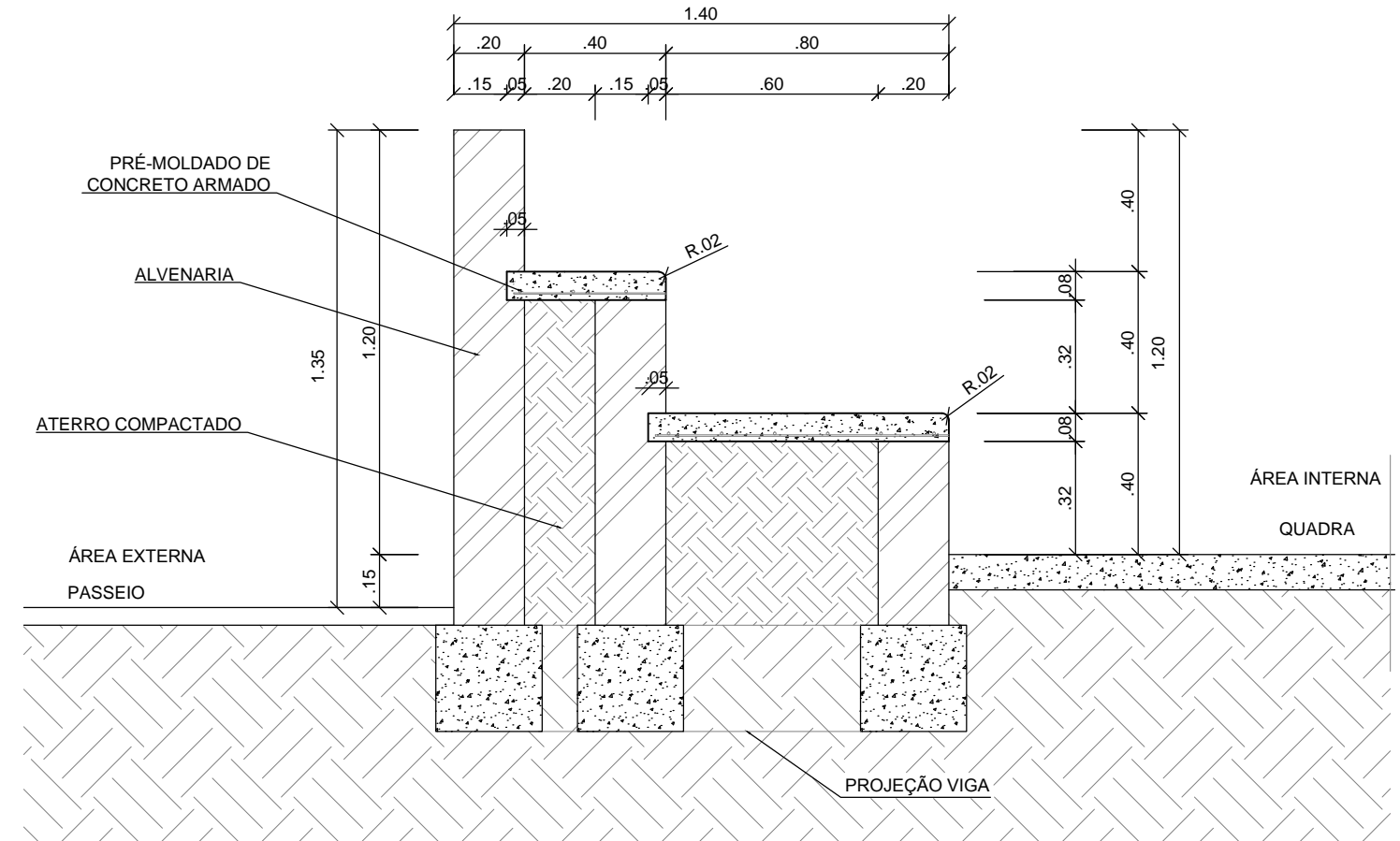
CORTE AA
ESCALA 1:125



CORTE BB
ESCALA 1:125



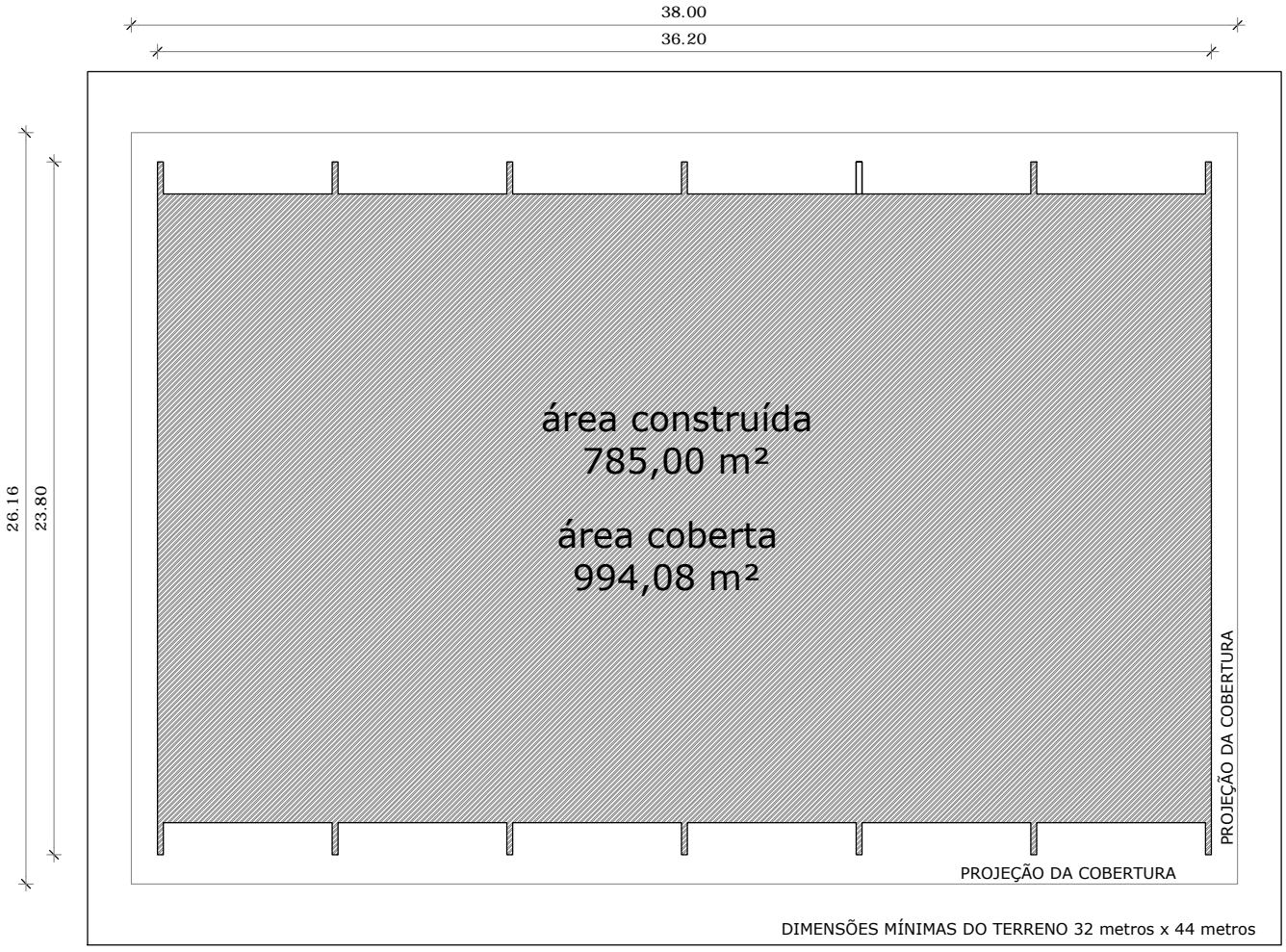
CORTE CC
ESCALA 1:125



DETALHE DA ARQUIBANCADA
ESCALA 1:20

QUADRO DE ÁREAS			
ÁREA MÍNIMA DO TERRENO: 32 metros x 44 metros = 1.408,00 m²			
ÁREA COBERTURA:	994,08 m²	TAXA DE OCUPAÇÃO:	70,40 %
ÁREA CONSTRUÍDA:	785,00 m²	COEFICIENTE DE APROVEITAMENTO:	0,63

ÁREAS EDIFICAÇÕES	
BLOCO	ÁREAS
QUADRA POLIESPORTIVA	483,80 m²
ARQUIBANCADAS	71,46 m²
PALCO	60,28 m²
CIRCULAÇÕES	168,26 m²
TOTAL ÁREA	785,00 m²



PROJETO PADRÃO - FNDE

MUNICÍPIO — UF: PELOTAS - RS
PROPRIETÁRIO: PREFEITURA MUNICIPAL DE PELOTAS
ENDEREÇO: EMEF SANTA IRENE - RUA TRÊS, 511 - PESTANO - PELOTAS - RS

PROPRIETÁRIO
RESP. TÉCNICO

DILFO
CREA
RA

OBSERVAÇÕES:

QUADRA COBERTA COM PALCO PROJETO ARQUITETÔNICO

COORDENAÇÃO CGEST - Coordenação Geral de Infraestrutura Educaional	QUADRA COBERTA PLANTA BAIXA, CORTES E DETALHE ARQUIBANCADA		ARQ <
---	--	--	--